










Besonderheiten

-  Bodendenkmale
-  Erosionsgefahr
-  Georisiken (Rutschungen)

Legende

-  Gemeindegebiet
- Böden mit hohem Biotopentwicklungspotential**
-  Trockene, flachgründige Böden (Rendzina)
-  Flachgründige Böden (Pararendzina)
-  Stauwasserbeeinflusste Böden (Pseudogley)
-  Grundwasserbeeinflusste Böden (Gley)
-  Auenböden (Vega)

Datenquelle: © Bayerisches Landesamt für Umwelt 2025
Kartengrundlage: DTK 1:25.000
Geobasisdaten © Bayerische Vermessungsverwaltung 2025



Gemeinde Strullendorf
LANDSCHAFTSPLAN

Themenkarte 3 - Boden

maßstab: 1: 33.000 bearbeitet: ws / sc
datum: April 2026 ergänzt:

TEAM 4 Landschaftsarchitekten
und Stadtplaner GmbH
90491 nürnberg oedenberger str. 65 telefon 0911/39357-0
www.team4-planung.de info@team4-planung.de

